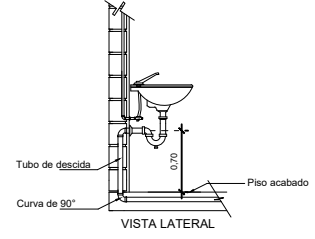
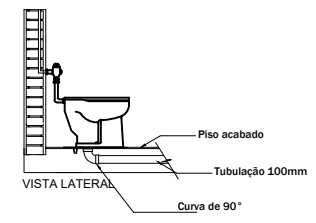


FOSSA SÉPTICA
 Localização da fossa:
 22°21'10.5"S 51°33'36.4"W

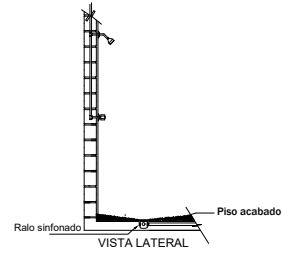
D-1 Detalhe do lavatório



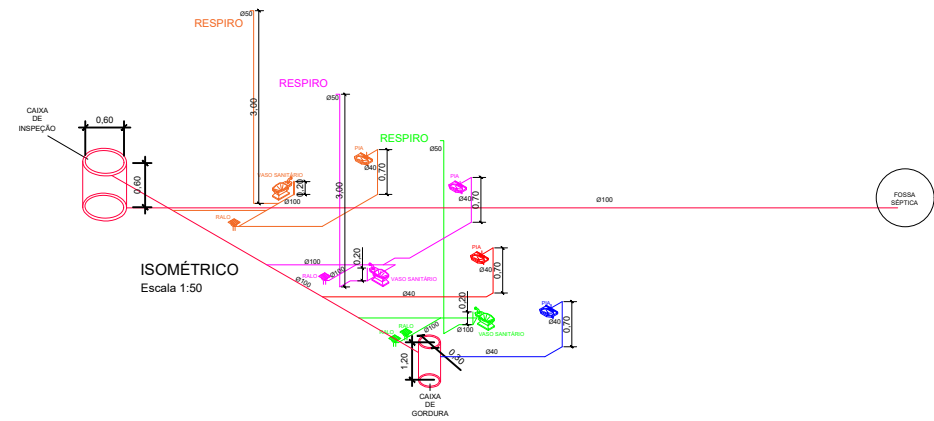
D-2 Detalhe do vaso sanitário



D-3 Detalhe do Chuveiro



Projeto Hidrossanitário - Aterro sanitário
 Escala 1:50



LEGENDAS

- TE DE 100 MM
- JUNÇÃO DE 100 X 100 MM
- RALO SIFONADO, DE 100 X 40 MM
- CURVA CURTA DE 90 GRAUS, DE 90 MM
- CAXA DE CONDUÇÃO DE INTERIO 0,50 M
- CURVA CURTA DE 90 GRAUS, DE 100 MM
- UNÃO DE REDUÇÃO
- CURVA CURTA DE 90 GRAUS, DE 40 MM
- TUBO PVC DE 40 MM
- TUBO PVC DE 50 MM
- TUBO PVC DE 100 MM
- CAXA DE INSPEÇÃO

PROJETO BÁSICO - ATERRO SANITÁRIO

TÍTULO: Projeto Hidrossanitário
ASUNTO: Projeto Hidrossanitário do Centro de Controle do Aterro Sanitário - CIPP
LOCAL: Rodovia Assis Chateaubriand, Km 425, Bairro Laranjeiras, Município Pirapozinho - SP
PROJETISTA: Consórcio Intermunicipal do Pontal do Paranapanema

Folha: 5 / 9

Conteúdo: Projeto Hidrossanitário do Centro de Controle do Aterro Sanitário - CIPP



Consórcio Intermunicipal do Pontal do Paranapanema
 Presidente: Itamar dos Santos Silva

Áreas

Escritório: 13,34 m²
 Sala de Reunião: 15,00 m²
 Cozinha: 3,91 m²
 Banheiro Masc: 3,68 m²
 Banheiro Fem: 3,68 m²
 Banheiro Access: 4,17 m²
 Circulação Comum: 28,49 m²

Área total construída: 90,00 m²

AUTOR E RESPONSÁVEL TÉCNICO PELO PROJETO:
 Rodolfo Serraglio
 Engenheiro Civil - Crea-SP 5063939616 - SP



Escala: Indicadas

Desenho: Ana Carla Gomes Santos
 Luana Barbosa Bonfim

Data: Janeiro de 2.019

ART: 28027230190059743

Aprovação: