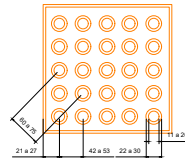
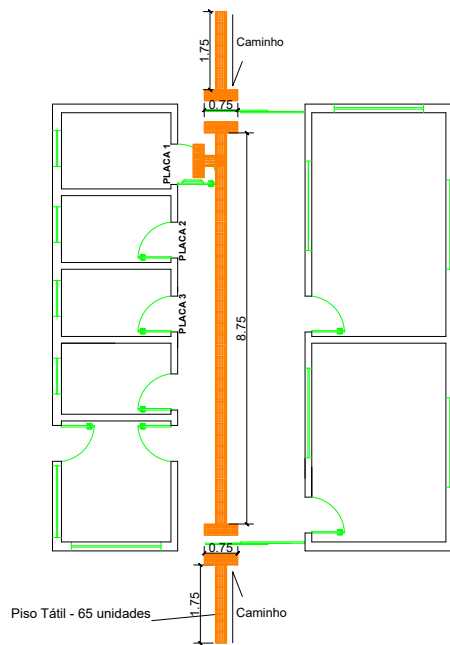


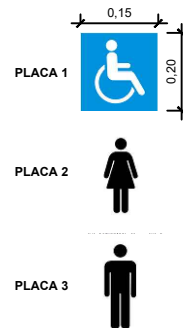
**Piso tátil Direcional**  
Dimensões em milímetros



**Piso tátil de Alerta**  
Dimensões em milímetros



**Planta de Acessibilidade - Aterro sanitário**  
Escala 1:100



Todos os sanitários devem ser sinalizados com o símbolo representativo de sanitário, de acordo com cada situação.

NOTA :- O SISTEMA DE SINALIZAÇÃO ATENDERÁ AO CONTIDO NA NORMA 9050/2015.

## PROJETO BÁSICO - ATERRO SANITÁRIO

**TÍTULO:**  
Projeto de Acessibilidade  
**ASUNTO:**  
Projeto de Acessibilidade do Centro de Controle do Aterro Sanitário - CIPP  
**LOCAL:**  
Rodovia Assis Chateaubriand, Km 425, Bairro Laranjeiras, Município Pirapozinho - SP  
**PROPRIETÁRIO:**  
Consórcio Intermunicipal do Pontal do Paranapanema

Folha:  
8 / 9

Conteúdo:  
Projeto de Acessibilidade do Centro de Controle do Aterro Sanitário - CIPP

### Situação

Sem Escala



Consórcio Intermunicipal do Pontal do Paranapanema  
**Presidente: Itamar dos Santos Silva**

### Áreas

Escritório: 13,34 m<sup>2</sup>  
Sala de Reunião: 15,00 m<sup>2</sup>  
Guarita: 6,62 m<sup>2</sup>  
Cozinha: 3,91 m<sup>2</sup>  
Banheiro Masc: 3,68 m<sup>2</sup>  
Banheiro Fem: 3,68 m<sup>2</sup>  
Banheiro Acess: 4,17 m<sup>2</sup>  
Circulação Comum: 28,49 m<sup>2</sup>

Área total construída: 90,00 m<sup>2</sup>

**AUTOR E RESPONSÁVEL TÉCNICO PELO PROJETO:**

**Rodolfo Serraglio**  
Engenheiro Civil Crea-SP 5063939616 - SP



Escala:  
**Indicadas**

Desenho:  
Ana Carla Góes Santos  
Luana Barbosa Bomfim

Data:  
**Janeiro de 2019**

ART:  
**28027230190059743**

Aprovação: