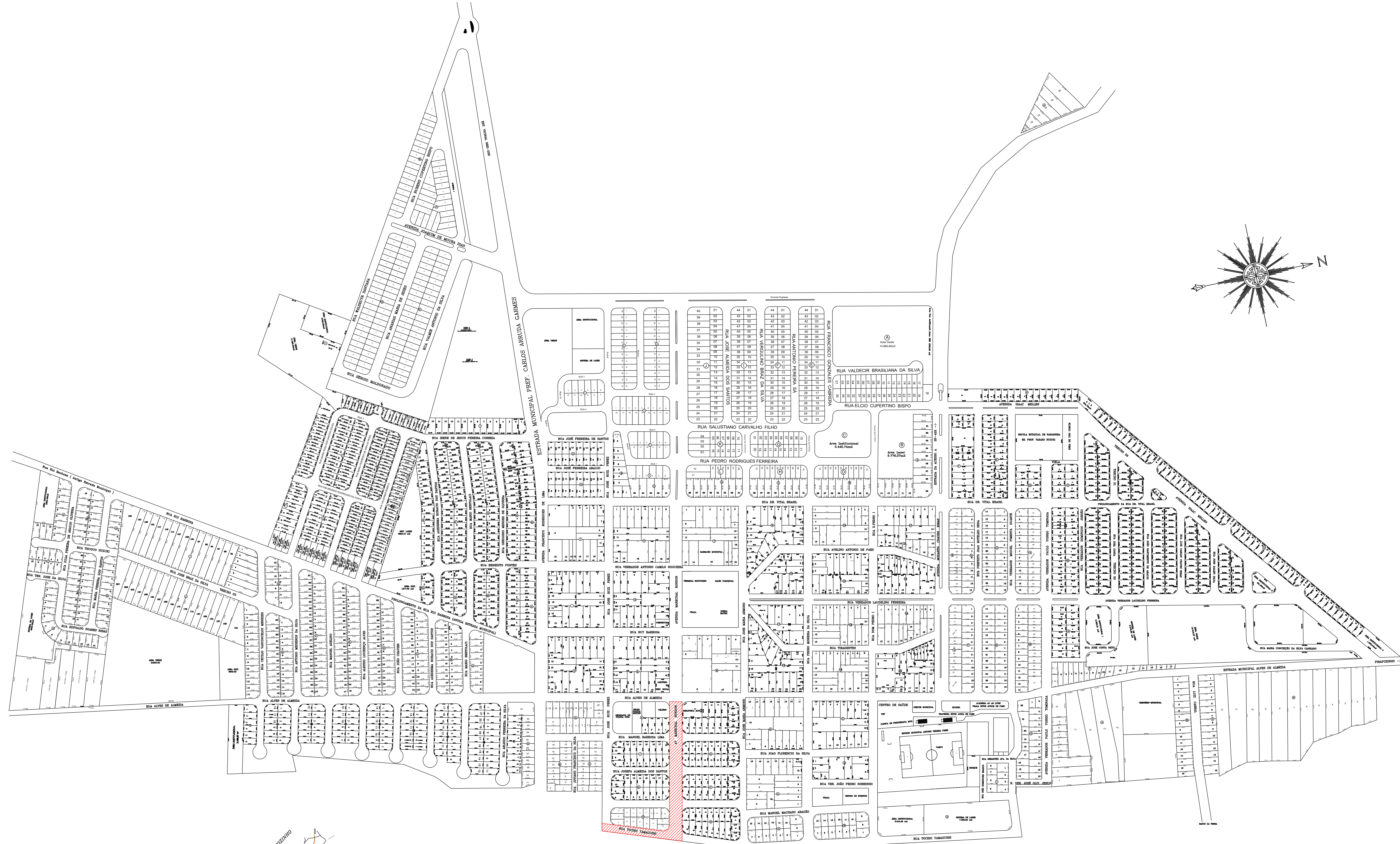
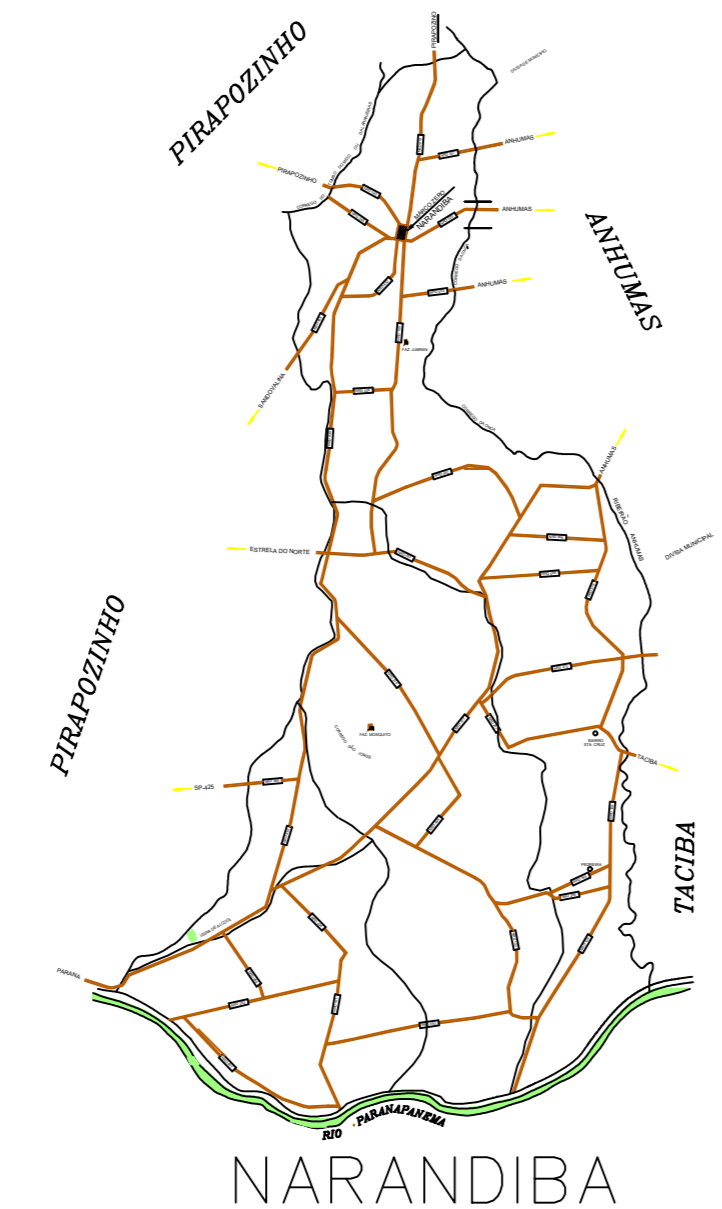
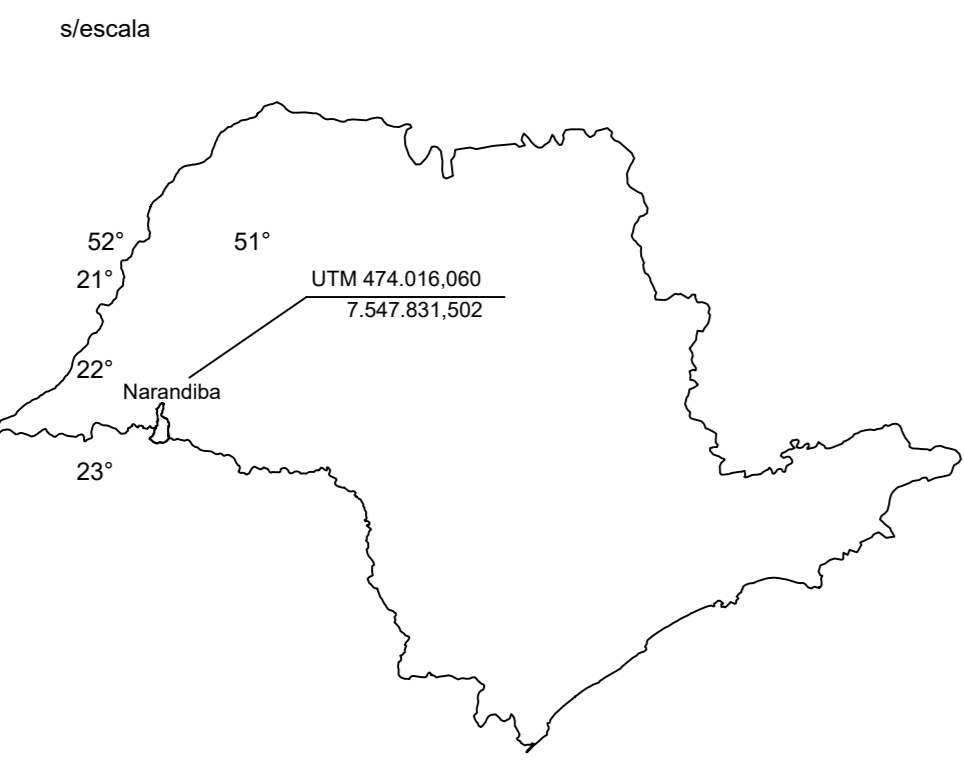


PREFEITURA MUNICIPAL DE NARANDIBA



Localização Geográfica no Estado



Quadro de Áreas			
Logradouro	Comprimento	Largura	Área (m²)
Av. Marechal Rondon	210,00m	15,00m	3.150,00
Rua Tochio Yamaguchi	115,00m	5,00m	575,00
Total			3725,00

Área Recapeada



Prefeitura Municipal de Narandiba

PLANTA DE LOCALIZAÇÃO
 Projeto: MAPA DO MUNICÍPIO
 Interessado: PREFEITURA MUNICIPAL DE NARANDIBA
 Objeto: RECAPEAMENTO ASFÁLTICO

Prefeito Municipal: ITAMAR DOS SANTOS SILVA
 Engenheiro Responsável: EVANDRO TROMBETA
 CREA/SP 5089233143